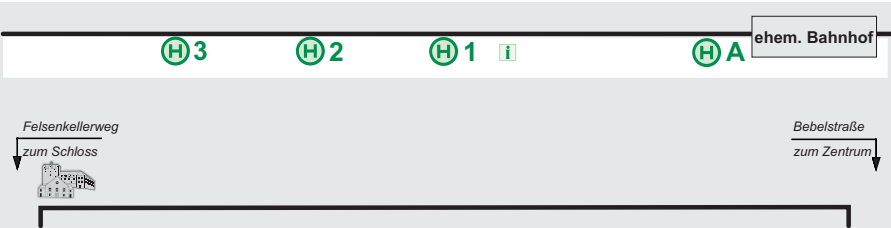



Bussteigbelegungsplan Busbahnhof Ballenstedt Westbahnhof

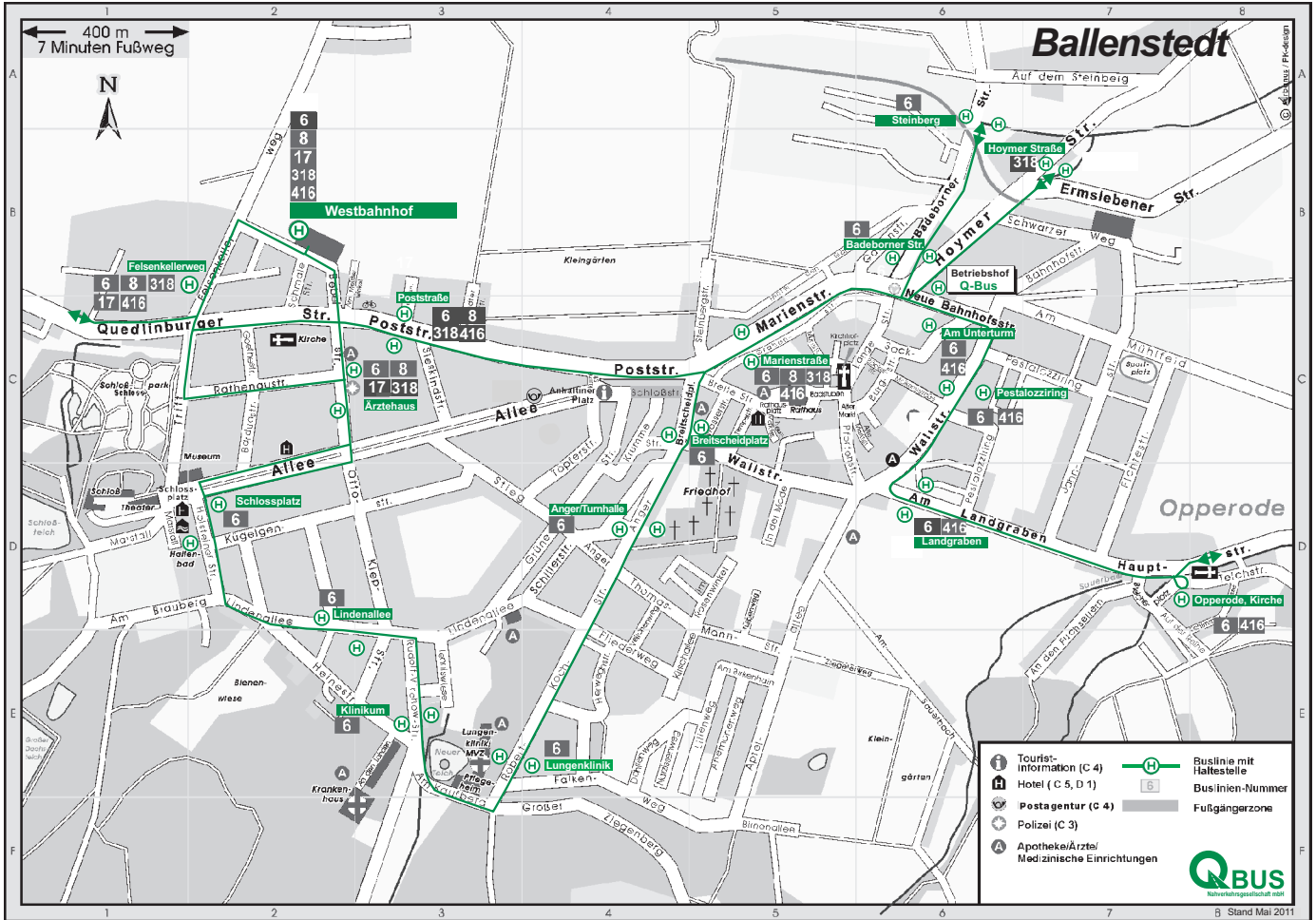
Linie	Richtung	Bussteig
alle	Ankunft	A
6	Innenstadt – Opperode	A
6/8/17/318	Ärztehaus/Marienstraße	A
6	Asmusstedt – Badeborn – Quedlinburg	A
17	Gernrode – Bad Suderode – Stecklenberg – Thale	A
8	Mägdesprung – Alexisbad – Harzgerode	1
318	Radisleben – Meisdorf – Ermsleben – Aschersleben	2
416	Opperode – Meisdorf – Ermslbn. – Aschersleben	2
318	Gernrode – Bad Suderode – Quedlinburg	3

Angaben ohne Gewähr. Änderungen bleiben vorbehalten.













Umweltfreundlich durch den Harz
Mit Linienverkehr und Ausflugsfahrten.
Kompetente Beratung zu Ausflugsfahrten und zur Anmietung von Bussen erhalten Sie unter der Tel.-Nr. 039483 593-18, -38.



Ballenstedt

400 m
7 Minuten Fußweg



-  Tourist-Information (C 4)
-  Hotel (C 5, D 1)
-  Postagentur (C 4)
-  Polizei (C 3)
-  Apotheke/Ärztel/Medizinische Einrichtungen
-  Buslinie mit Haltestelle
-  Buslinien-Nummer
-  Fußgängerzone

